



АДМИНИСТРАЦИЯ ГОРОДА ПЕРМИ
ДЕПАРТАМЕНТ ЗЕМЕЛЬНЫХ ОТНОШЕНИЙ

РЕШЕНИЕ

О размещении объектов № 1234 от 05.07.2019

г. Пермь, ул. Сибирская, 15

Департамент земельных отношений администрации города Перми в соответствии с пунктом 3 статьи 39.36 Земельного кодекса Российской Федерации, Положением о порядке и условиях размещения объектов на землях или земельных участках, находящихся в государственной или муниципальной собственности, на территории Пермского края без предоставления земельных участков и установления сервитутов, утвержденным постановлением Правительства Пермского края от 22.07.2015 № 478-п

разрешает ООО «Ива-Девелопмент» (ИНН 5902241525, ОГРН 1135902010309, место нахождения: 614068, Пермский край, г. Пермь, ул. Екатерининская, д. 165)

размещение объекта: тепловые сети всех видов, включая сети горячего водоснабжения, для размещения которых не требуется решения на строительство

на землях: государственная собственность на которые не разграничена

на срок: 1 год

способ размещения: наземный

местоположение: Пермский край, г. Пермь, Мотовилихинский район.

Территория, согласно схеме, расположена в зонах с особыми условиями использования территорий: охранная зона объектов электросетевого хозяйства, приаэродромная территория аэродрома аэропорта Большое Савино.

ООО «Ива-Девелопмент»:

1. Соблюдать порядок использования земельных участков, установленный постановлением Правительства Российской Федерации от 24.02.2009 № 160 «О порядке установления охранных зон объектов электросетевого хозяйства и особых условий использования земельных участков, расположенных в границах таких зон».

2. Соблюдать правила охранных зон воздушного пространства, установленные постановлением Правительства Российской Федерации от 11.03.2010 № 138 «Об утверждении Федеральных правил использования воздушного пространства Российской Федерации».

3. В соответствии с пунктом 7(2) Положения о порядке и условиях размещения объектов на землях или земельных участках, находящихся в государственной или муниципальной собственности, на территории Пермского края без предоставления земельных участков и установления сервитутов, утвержденного постановлением Правительства Пермского края от 22.07.2015 № 478-п, представить в департамент земельных отношений администрации

города Перми в течение 1 месяца с момента размещения объектов материалы контрольной геодезической съемки размещенных объектов на бумажном и электронном носителях на безвозмездной основе.

В соответствии со статьей 20¹ Закона Пермского края от 14.09.2011 № 805-ПК «О градостроительной деятельности в Пермском крае» ООО «Ива-Девелопмент»:

1. Не позднее, чем за 10 рабочих дней до начала строительства и (или) реконструкции безвозмездно передает в департамент градостроительства и архитектуры администрации города Перми один экземпляр копий разделов проектной документации, предусмотренных пунктом 1 части 12 статьи 48 Градостроительного кодекса Российской Федерации.

2. В течение 10 рабочих дней после окончания работ по строительству, реконструкции безвозмездно передать в департамент градостроительства и архитектуры администрации города Перми схему, отображающую расположение объекта и сетей инженерно-технического обеспечения, подписанную застройщиком (техническим заказчиком), с приложением текстового и графического описания местоположения границ охранной и санитарно-защитной зоны, перечень координат характерных точек границ такой зоны.

Приложение: схема предполагаемых к использованию земель или части земельного участка на 1 л. в 1 экз.

Начальник отдела
предоставления земельных участков
по работе с юридическими лицами



Н.М. Санникова

Схема предполагаемых к использованию земель или части земельного участка

Объект:

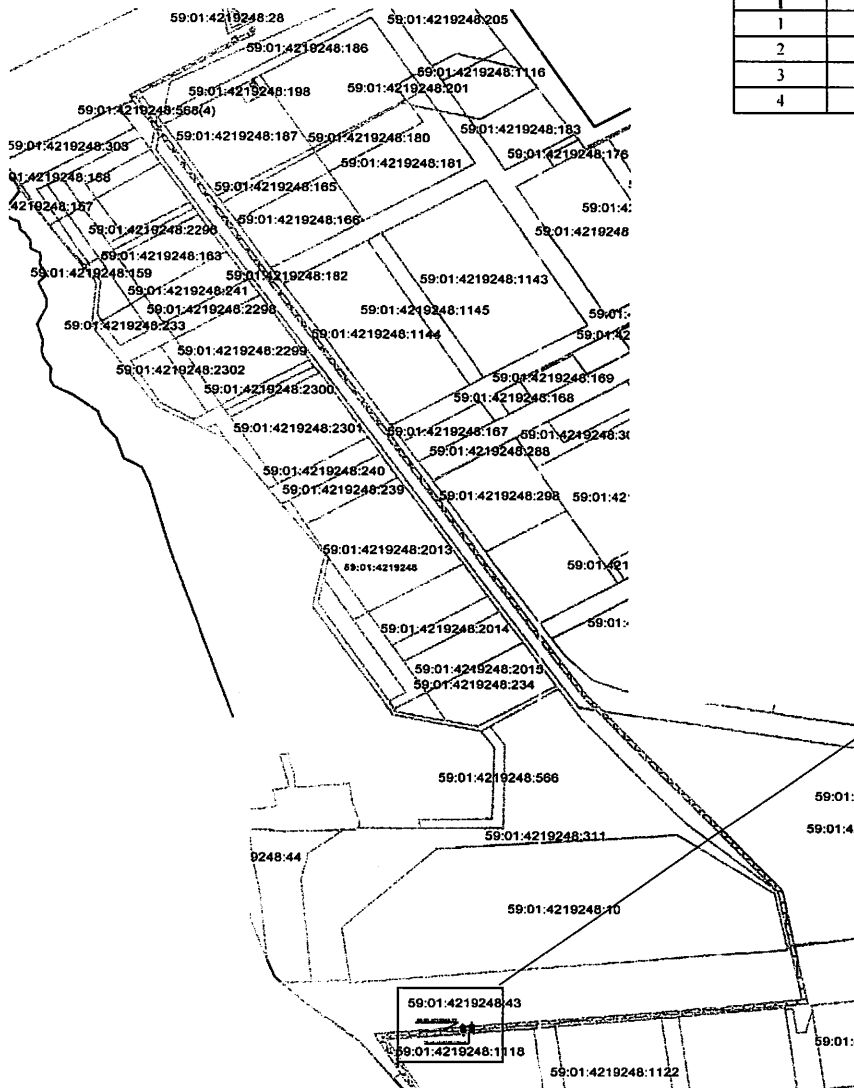
Тепловые сети всех видов, включая сети горячего водоснабжения, для размещения которых не требуется разрешения на строительство

Местоположение: Пермский край, город Пермь, Мотовилихинский район

Площадь части земельного участка: 32 кв.м.

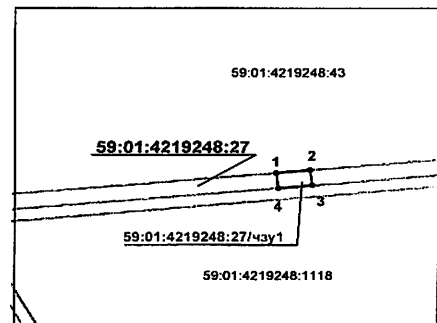
Категория земель: Земли населенных пунктов

Вид разрешенного использования:



М 1:4000

Каталог координат		
№ точки границы	X	Y
1	517199,98	2237274,32
2	517200,70	2237282,28
3	517196,70	2237282,69
4	517196,00	2237274,72



М 1:1000

Описание смежеств


От точки до точки	Кадастровый номер земельного участка	Адрес
1-2	59:01:4219248:43	Пермский край, город Пермь, Мотовилихинский район
2-3	59:01:4219248:27	Пермский край, город Пермь, Мотовилихинский район, в жилом районе "Ива"
3-4	59:01:4219248:45	Пермский край, город Пермь, Мотовилихинский район
4-1	59:01:4219248:27	Пермский край, город Пермь, Мотовилихинский район, в жилом районе "Ива"

Условные обозначения:

:27/чзу1
59:01:4219248
:1

вновь образованная часть границ, сведения о которой достаточны для определения ее местоположения
обозначение земельного участка
кадастровый номер участка
кадастровый номер земельного участка

Заявитель:



Соткина Екатерина Васильевна
(подпись, расшифровка подписи)